

91(5-11)
811-29

66

11
21



Библиотека-Читальня
рабочих-служащих К. В.
ж. д. в районѣ Харб.
Главн. Мастерскихъ.

№ по кат. ~~8459~~ **Къ читателямъ.**
№ по инвент. ~~460308~~

Библиотека существуетъ для читателей, и книги ея составляютъ общественную собственность.

Каждый читатель заинтересованъ въ томъ, чтобы получить исправную книгу; поэтому онъ долженъ заботиться о сохраненіи библиотечн. книгъ въ цѣлости и исправности.

Если каждый читатель будетъ бережно обращаться съ взятой имъ книгой, то книги сохранятся гораздо дольше, и вмѣстѣ съ тѣмъ, чтобы тратить средства на ихъ почитаніе библиотекѣ не придется покупать больше новыхъ книгъ.

получи
ятно,
книги,

гу, что

ходите
случай
го рас

вы ос
гу под

ни на

ницы:
видъ.

книгу,

гли
ри-
той

ма-
лся.
ри-
мъ
то-

рой
ни-

етъ,

ра-
зый

за

т.

БЕРЕГИ КНИГУ!

- Книга—лучший другъ человека.
- Не перегибай книгу
во время чтенія.
- Не загибай углов.
- Не делай надписей на книгахъ.
- Не мусоль пальца
перелистывая книгу.

При утере и порче книги читатель
обязан уплатить ее стоимость.

Тип. „Новая Ж

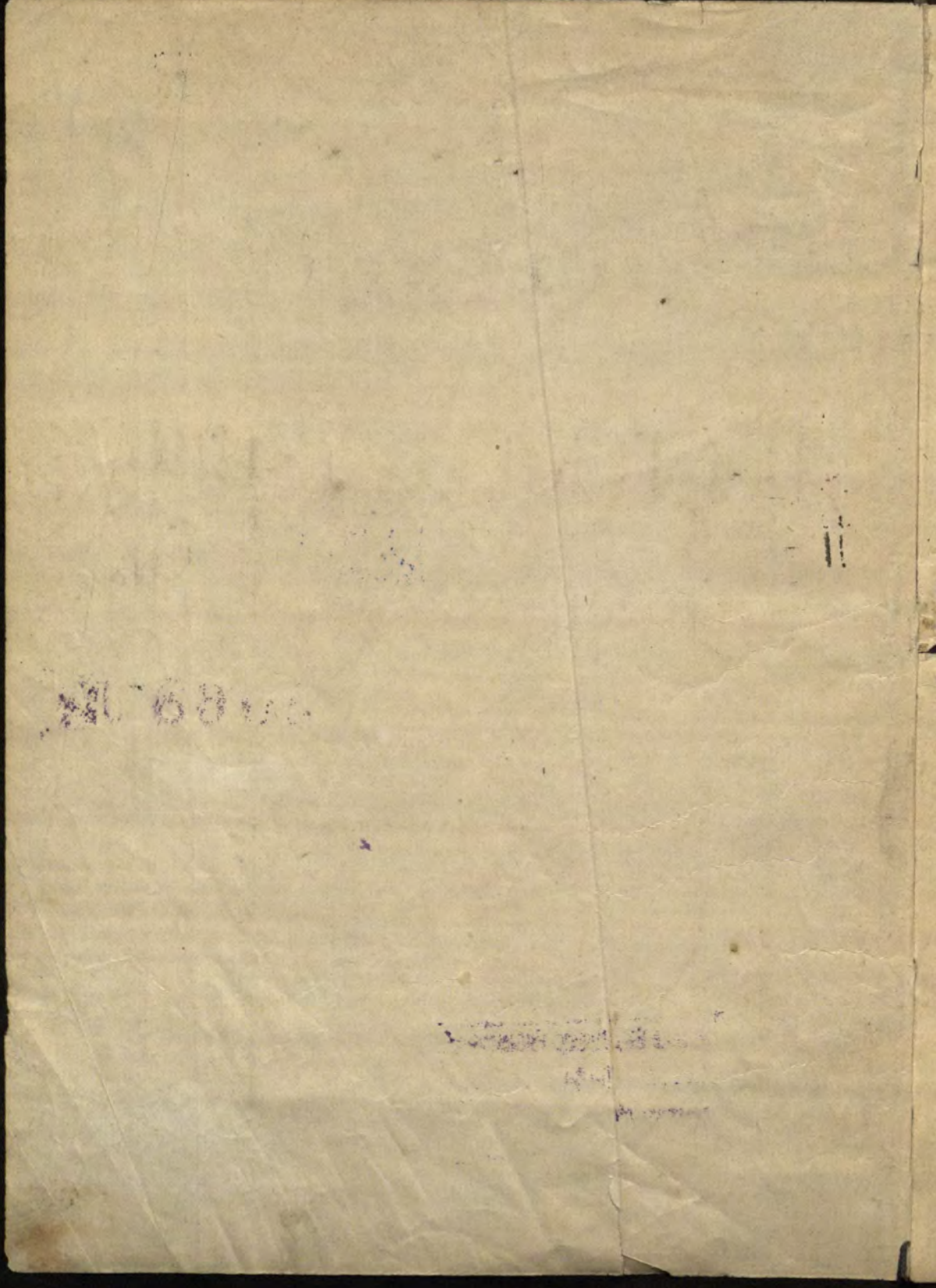
ХАРБИН

X

12

1000

~~1000~~



1876-1877

1876-1877

38

1914

1941 г.

91(5-11)
П 29-7

8355

КРАТКІЙ КУРСЪ

— ПО —

4421

ВОСТОКОВЪДЪНІЮ

2012

КНИГОХРАНЕНИЕ

Составилъ преподаватель Харбинскихъ Коммерческихъ училищъ И. И. Пѣтелинъ.

1958

3068

ИЗДАНИЕ

Торговаго Дома „И. Я. Чуринъ и Ко“
въ Харбинѣ.

1950

Читинская Окр. Центр. Библиотека
Стл. 91(5-11) Шифр П-29
Инвентар № 27492

ХАРБИНЪ.

Типографія Китайской Восточной желѣзной дороги.
1914.

2012

1966

91(5) ✓
П-29

15108

~~ФРК~~ 127492

Фонд редких
книг

Настоящій „КРАТКІЙ КУРСЪ ПО ВОСТОКОВЪ-
ДѢНІЮ“ предназначается въ качествѣ учебнаго
пособія для пятыхъ классовъ учащихся Харбин-
скихъ Коммерческихъ училищъ.


Для разработки предлагаемаго матеріала
бываетъ вполне достаточнымъ трехъ четвертей
учебнаго года, послѣдняя же четверть учебнаго
года остается для освѣщенія какого-нибудь
новаго вопроса, выдвигаемаго быстро разви-
вающейся жизнью Дальняго Востока.

Печатаніе полнаго учебника въ виду техни-
ческихъ трудностей по литографированію картъ
и заготовленію клише фотографій отклады-
вается до болѣе благопріятнаго момента.

И. И. Пѣтелинъ.

1914 г.
Г. Харбинъ.

~~3068~~



ИСТОЧНИКИ:

Проф. *Д. Позднѣвъ*. **Японія**. Географическо-статистическій очеркъ. Изд. 1906 года.

Проф. *Д. Позднѣвъ*. **Описание Маньчжуріи**. Изд. Министерства Финансовъ.

Проф. *Д. Позднѣвъ*. **Монголія**. Изд. Министерства Финансовъ.

Проф. *Кюнеръ*. Описание Тибета. Изд. Вост. Инст.

» » » **Японіи** » » »

» » » **Кореи** » » »

Проф. *В. Сиверсъ*. **Азія**. Переводъ 2-го изданія.

Проф. *Ф. Ратцель*. **Народовѣдѣніе**. Т. 2. Перев. 2-го изданія.

Проф. *Гельмольцъ*. **Исторія челоуѣчества**. Т. 2.

Проф. *Дуласъ* и *Беттани*. Великія религіи Востока.

Коростовецъ. Китайцы и ихъ цивилизація. Изданіе 2-е.


Большая энциклопедія, изд. т-ва «Просвѣщеніе». Изд. 4-е.



NOTICE

Faint, illegible text, likely bleed-through from the reverse side of the page.

Faint text at the bottom of the page, possibly a signature or date.



ЗАСТѢННЫЙ КИТАЙ.

I) Маньчжурія.

1. Границы.

Маньчжурія составляетъ крайній сѣверо-восточный уголь Китайской имперіи. Физическими границами ея являются: р. Аргунь, р. Амуръ, р. Уссури, небольшая р. Сунгача, оз. Ханка, затѣмъ граница идетъ по небольшимъ хребтамъ приблизительно до китайскаго города Хунь-чунь'я, далѣе по рѣкамъ Тумень-ула и Ялу-цзянь, вдоль Корейскаго и Ляо-дунскаго заливовъ до города Шанхай-гуань'я, расположеннаго у начала Великой китайской стѣны, затѣмъ граница тянется вдоль китайской провинціи Чжи-ли и Монголіи къ р. Аргунь, приблизительно къ озеру Далай-норъ. Политическими границами Маньчжуріи служатъ: Россія съ тремя областями—Забайкальской, Амурской и Приморской, Корея, Собственный Китай и Монголія. Въ нѣкоторыхъ мѣстахъ пограничная линія еще до сихъ поръ считается не вполне определенной, какъ, напримѣръ, граница Маньчжуріи съ Забайкальской областью. Въ виду того, что граница съ Монголіей не является точно-выраженной, трудно точно опредѣлить площадь Маньчжуріи, которую одни принимаютъ въ 600 тысячъ кв. верстъ, другіе—въ 950 тысячъ кв. верстъ. Площадь Маньчжуріи равняется приблизительно площади Австро-Венгріи или площади Польши, Финляндіи и Кавказу, вмѣстѣ взятымъ.

2. Устройство поверхности.

Маньчжурія дѣлится на двѣ противоположныя покатости: сѣверную и южную. Первая имѣетъ наклонъ къ сѣверу, съ послѣдней воды текутъ на югъ къ заливу Ляо-дунскому и Корейскому. Почти всю Маньчжурію занимаютъ системы Большого и Малаго Хингана. Къ Большому Хингану примыкаетъ съ запада высокое Хулунбуирское нагорье. Въ южной Маньчжуріи возвышается Чань-бо-шань'ская горная страна, крайніе отроги которой доходятъ мѣстами до рѣки Сунгари на сѣверѣ, а на югъ—до береговъ моря. Широкая долина р. Сунгари раздѣляетъ Хинганскую и Чань-бо-шань'скую горную систему. Горы Большого Хингана продолжаютъ далеко за предѣлы Маньчжуріи и имѣютъ не менѣе 1000 верстъ длины и 300 верстъ ширины. Горы эти, однако, не имѣютъ крупныхъ вершинъ. Наибольшій подъемъ почвы въ Хинганскомъ нагорьи нужно считать въ 570 саж. надъ уровнемъ моря. Горный пейзажъ Хингана крайне однообразенъ. Нѣтъ здѣсь ни громадныхъ ущелій, ни горныхъ озеръ, ни вершинъ, покрытыхъ вѣчными снѣгами. Поперечныя долины не глубоки, цѣпи состоятъ изъ ряда холмовъ и покатостей, рѣдко гдѣ попадаются обрывы. Кругомъ виднѣются горы, невысокія, пологія, какъ бы расплывающіяся на уровнѣ долины, безъ выдающихся вершинъ. Вершины и глубокія впадины поросли лѣсомъ, по берегамъ рѣкъ тянется густая полоса древесныхъ зарослей; мѣстами же лѣса Хингана представляютъ настоящую сибирскую тайгу. Западная покатость Хингана болѣе отлога, чѣмъ восточная.

Хулунбуирское плоскогорье представляетъ изъ себя степь изъ глины, пропитанной солями, мѣстами покрытую мелкимъ чистымъ пескомъ. При чемъ эти пески образуютъ массу холмовъ различной высоты.

Малый Хинганъ наполняетъ собою пространство между рѣками Амуромъ, Сунгари и Нонни. Внѣшнимъ видомъ онъ очень напоминаетъ Большой Хинганъ, но имѣетъ и особенность, выражающуюся въ томъ, что здѣсь сохранились слѣды вулканической дѣятельности въ видѣ жерлъ потухшихъ вулкановъ и разбросанной мѣстами кусковъ ноздреватой лавы. Подъ именемъ Чанъ-бо-шань'ской горной системы разумѣется невысокая, но довольно обширная и разбросанная страна, которая наполняетъ собою пространство между долинами рѣкъ Сунгари и Уссури съ одной стороны и Кореей и Ляо-дунскимъ полуостровомъ съ другой стороны. Этотъ кряжъ, съ отходящими отъ него отрогами, составляетъ водораздѣлъ между бассейномъ Сунгари и бассейнами Тумень-ула, Ялу-цзянь и Ляо-хэ, чѣмъ и дѣлитъ Маньчжурію на двѣ противоположныя покатости: сѣверную и южную. Наибольшаго поднятія Чанъ-бо-шань'ская система достигаетъ въ вершинѣ Бай-тоу-шань, которая является, вмѣстѣ съ тѣмъ, вообще наиболѣе крупнымъ возвышеніемъ въ рельефѣ Маньчжуріи. Гора Бай-тоу-шань представляетъ изъ себя погасшій вулканъ, покрытый по склонамъ самой роскошной древесной и луговой растительностью. Высота ея достигаетъ болѣе двухъ верстъ. Кратеръ вулкана въ настоящее время заполненъ озеромъ, поверхность котораго лежитъ почти на версту ниже ряда торчащихъ вокругъ него остроконечныхъ пиковъ. Верхняя часть горы покрыта обломками пемзы, чѣмъ и объясняется названіе горы «Бай-тоу-шань», что означаетъ «Бѣлоголовая гора». Лежащее на вершинѣ горы озеро имѣетъ около трехъ верстъ въ ширину и отъ 9 до 10 верстъ въ окружности. У окрестнаго населенія оно извѣстно подъ названіемъ озера «царя драконовъ». Чѣмъ далѣе на югъ, отроги Чанъ-бо-шань'я становятся менѣе покрытыми растительностью, а на полуостровѣ онѣ являются уже совершенно голыми.

Кромѣ описанныхъ горъ, въ южной Маньчжуріи проходятъ отроги горъ отъ Большого Хингана по правой сторонѣ рѣки Ляо-хэ. Южная Маньчжурія на югѣ омывается водами Желтаго моря, въ которое она вдается значительнымъ треугольной формы полуостровомъ Ляо-дунъ и которое образуетъ у береговъ ея два большихъ залива: на западѣ Ляо-дунскій и на востокѣ Корейскій. Крайнюю оконечность Ляо-дуна составляетъ растянутый, въ видѣ длиннаго мыса, полуостровъ, длиною въ 100 вер., раздѣленный на двѣ части узкимъ перешейкомъ приблизительно посрединѣ. Береговая линія Маньчжуріи развита весьма слабо; только на южной оконечности Ляо-дуна существуетъ нѣсколько глубокихъ бухтъ. Море у береговъ Ляо-дуна часто весьма мелко, а передъ южнымъ и восточнымъ берегами этого полуострова во многихъ мѣстахъ на незначительномъ разстояніи разбросаны группы небольшихъ острововъ.

3. Орошеніе.

За исключеніемъ пустынь, или, скорѣе, степей, на западѣ Маньчжурія довольно богата дождевыми осадками. Сѣверная Маньчжурія орошена довольно обильно. Частые дожди, падая на обширные склоны наполняющихъ эту страну хребтовъ, служатъ причиной образованія на этихъ послѣднихъ безчисленнаго множества ручьевъ, дающихъ начало значительнымъ рѣчнымъ системамъ. Громадное обиліе водъ стекаетъ съ горъ въ долины и образуетъ тамъ почти непрерывныя болота, которыя служатъ постояннымъ питомникомъ для пополненія воды, убывающей въ рѣкахъ послѣ прекращенія дождей. Дикая тайга нѣкоторыхъ горныхъ хребтовъ, густая заросли кустарниковъ и травяной растительности, покрывающія по мѣстамъ долины, замедляя скорость испаренія, способствуютъ болѣе равномерному стоку воды. Въ зависи-

мости отъ распредѣленія осадковъ по временамъ года, рѣки сѣверной Маньчжуріи имѣютъ два основныхъ пловодья: первое—ранней весной, вызываемое таяніемъ снѣговъ и первыми дождями, а второе—лѣтомъ, происходящее вслѣдствіе лѣтнихъ дождей. Главной водной артеріей сѣверной Маньчжуріи является правый притокъ рѣки Амура рѣка Сунгари, берущая свое начало у подножія главной вершины Чанъ-бо-шань'я и текущей сначала по вулканическому Гиринскому плоскогорью, а затѣмъ по Маньчжурской равнинѣ. Вслѣдствіе извилистаго теченія этой рѣки по лессовой почвѣ вода ея желтовата и невкусна. Начиная отъ Гирина Сунгари судоходна и по ней ходятъ пароходы. Слѣва Сунгари принимаетъ притокъ Нонни, судоходный до города Цицикара, а справа—сплавную рѣку Мудань-цзянъ, непригодную для судоходства, вслѣдствіе своей порожистости.

Южная Маньчжурія, благодаря обильнымъ осадкамъ, приносимымъ муссонами, при гористомъ характерѣ своемъ, естественно, очень богата проточной водой. Близость водораздѣльныхъ высотъ этой страны къ морскому берегу, однако, препятствуетъ образованію въ ней крупныхъ водныхъ системъ и вслѣдствіе этого всѣ протекающія по ней рѣки, за исключеніемъ Ялу-цзянъ'а и Ляо-хэ, изъ которыхъ послѣдняя беретъ начало за предѣлами Маньчжуріи,—имѣютъ крайне незначительную длину и небольшое число притоковъ. Уровень воды въ рѣкахъ измѣняется часто и въ крайне широкихъ предѣлахъ. Причиной этому служитъ бѣдность или полное отсутствіе въ этихъ мѣстахъ лѣсной растительности, которая могла бы служить регуляторомъ стока воды. Другого естественнаго регулятора—горъ, покрытыхъ вѣчнымъ снѣгомъ, въ южной Маньчжуріи также не существуетъ. Вслѣдствіе этого оказывается, что стоитъ выпасть сильному и продолжительному ливню, чтобы всякая дотолѣ мелкая и свободно проходима въ бродъ рѣка измѣни-

лась до неузнаваемости, превратившись въ грозный глубокий потокъ грязной воды, наполняющій окрестныя мѣстности.

Главной рѣкой южной Маньчжуріи является рѣка Ляо-хэ. Эта рѣка не имѣетъ дельты, а изливается въ Ляо-дунъ'скій заливъ однимъ довольно широкимъ и глубокимъ русломъ. Благодаря медленному поднятію сѣверной береговой полосы этого залива, нижнее теченіе рѣки постепенно удлиняется и города, раньше расположенные у ея устья, теперь отступили отъ моря. Ляо-хэ доступна въ Маньчжуріи для плоскодонныхъ лодокъ и мелкосидящихъ пароходовъ.

Пограничными рѣками Маньчжуріи являются: Аргунь, Амуръ, Уссури, Тумень-ула и Ялу-цзянь. Аргунь не судоходна, Амуръ и Уссури судоходны. Тумень-ула отличается слишкомъ сильнымъ теченіемъ, а рѣка Ялу-цзянь тоже мало судоходна и хотя богата водой, но страшно загромождена песчаными наносами. Рѣка Ялу-цзянь стекаетъ съ лѣсистаго нагорья Чанъ-бо-шань'я и принимаетъ въ себя притоки, орошающіе болѣе богатые лѣсомъ сѣверо-восточныя части южной Маньчжуріи. Изъ озеръ Маньчжуріи главными являются Далай-норъ, Ханка и рядъ мелкихъ соленыхъ озеръ на Хулунбуирскомъ плоскогорьи.

4. К л и м а т ъ.

Климатъ сѣверной Маньчжуріи рѣзко-континентальный, южной Маньчжуріи—морской. Въ сѣверной Маньчжуріи при значительномъ удаленіи большей части ея отъ моря зимній холодъ, особенно въ сѣверо-западныхъ областяхъ ея, очень великъ и довольно продолжителенъ. Зима здѣсь значительно холоднѣе, чѣмъ въ странахъ, лежащихъ подъ тѣми же градусами широты въ другихъ частяхъ свѣта. Весна въ Маньчжуріи очень продолжи-

тельна. Въ концѣ марта и въ апрѣлѣ температура по всей странѣ быстро повышается. Въ апрѣлѣ въ южной Маньчжуріи уже высѣвается большинство хлѣбовъ, а май здѣсь богатъ прекрасными теплыми днями. Между тѣмъ, на крайнемъ сѣверо-западѣ, въ Хулунбуирскомъ округѣ и въ дѣбряхъ Большого Хингана, при холодныхъ ночахъ, таяніе снѣговъ происходитъ еще и въ маѣ. Лѣса Большого Хингана, въ особенности его западнаго склона долго защищаютъ землю отъ слабыхъ весеннихъ лучей солнца и дѣлаютъ весну здѣсь болѣе продолжительной. Лѣто въ Маньчжуріи отличается сильными жарами. Только въ лѣсныхъ мѣстностяхъ, какъ, напримеръ, на склонѣ Большого Хингана, и въ нѣкоторыхъ частяхъ Чанъ-бо-шаньскихъ горъ жара нѣсколько умѣряется обильно скопляющейся въ нихъ сыростью. На высокую среднюю температуру лѣта въ Маньчжуріи указываетъ успѣшное произрастаніе въ болѣе южныхъ ея частяхъ риса, хлопка и индиго.

Короткая осень въ Маньчжуріи вообще считается наиболѣе пріятнымъ временемъ года; въ теченіе осени погода подолгу стоитъ тихая, сухая и ясная, а выдающиеся иногда теплые, почти лѣтніе дни заставляютъ забывать о наступающемъ холодномъ времени. Въ лѣсахъ западнаго склона Большого Хингана и въ Хулунбуирскомъ округѣ осень начинается особенно рано. Въ высокихъ степяхъ Хулунбуирскаго округа уже въ началѣ августа трава желтѣетъ, а въ сентябрѣ появляются мелкіе утренники; въ то же время въ лѣсахъ на западномъ склонѣ Большого Хингана идетъ опаденіе, и довольно быстрое, листьевъ.

Къ причинамъ, вліяющимъ на суровость климата Маньчжуріи, относятся: существованіе въ ней обширныхъ пустынныхъ пространствъ, богатство лѣсовъ, водъ и болотъ, значительное протяженіе и возвышенность ея горныхъ массивовъ и холодное морское теченіе, идущее

изъ Охотскаго моря вдоль берега Амурскаго края въ Японское и несущее съ собою льды даже въ началѣ лѣта. Облачность и количество атмосферныхъ осадковъ опредѣляется въ Маньчжуріи, главнымъ образомъ, направленіемъ вѣтровъ, господствующихъ въ ней въ разныя времена года. Южные и юго-восточные вѣтры, преобладающіе въ лѣтнюю половину года по всему восточно-азиатскому побережью, возникаютъ надъ Великимъ океаномъ и, проносясь надъ обширными пространствами его водъ, насыщаются тамъ водянымъ паромъ, который затѣмъ и осаждаютъ надъ сушей.

Напротивъ, сѣверные и сѣверо-западные вѣтры, дующіе въ зимнюю половину года, образуются надъ азиатскимъ материкомъ и потому, естественно, сухи. Къ характернымъ явленіямъ климата нѣкоторыхъ частей Маньчжуріи относятся встрѣчающіеся въ нихъ довольно частые туманы.

5. Флора.

Въ отношеніи флоры Маньчжурія является переходной страной между Китаемъ и восточной Сибирью, при чемъ въ общемъ вышеприведенный водораздѣлъ между сѣверной и южной Маньчжуріей разграничиваетъ область, ближе подходящую по своей флорѣ къ Сибири, отъ области, примыкающей къ Китаю. Много родовъ деревьевъ, кустовъ и травъ свойственны средней Европѣ. Наиболѣе характерны: орѣшникъ, достигающій огромной высоты и образующій мѣстами сплошные лѣса; тонкая мягкая трава ула, растущая почти повсемѣстно, особенно же у Чанъ-бо-шань'я, подкладываемая для теплоты въ подошвы кожаныхъ сапогъ; знаменитый въ китайской медицинѣ цѣлебный корень «жень-шень», растущій по наиболѣе укрытымъ горнымъ падиамъ и тущомамъ съ песчаной почвой подъ нагроможденнымъ

валежникомъ и привлекающей многочисленныхъ искателей, которые должны для этого получить особый билетъ отъ мѣстныхъ властей и представлять весь сборъ корня правительству, для котораго отбираются лучшіе корни, а остальные поступаютъ въ продажу. Горы сѣверной Маньчжуріи покрыты великими обширнѣйшими лѣсами, которые, однако, сильно уменьшаются вслѣдствіе хищнической порубки и частыхъ пожаровъ, что можетъ привести въ сравнительно недалекомъ будущемъ къ печальнымъ результатамъ. Лѣса Маньчжуріи располагаются, главнымъ образомъ, по Большому Хингану и Чанъ-бо-шань'ю.

Главные сорта деревьевъ слѣдующіе: лиственница, кедръ, дубъ, вязъ, акація, береза и осина. Особенное значеніе приобрѣтаютъ лѣса Маньчжуріи въ виду полного недостатка въ лѣсѣ въ самомъ Китаѣ. Въ южной Маньчжуріи разводится виноградъ, тутовое дерево, хлопокъ, индиго. Изъ культурныхъ растений, разводимыхъ повсемѣстно въ Маньчжуріи, первое мѣсто по пространству занимаемыхъ площадей и по обширному примѣненію въ домашнемъ хозяйствѣ, должно отнести различнымъ видамъ проса. Слѣдующее затѣмъ мѣсто занимаютъ горохъ и бобы. Далѣе идутъ: макъ, изъ котораго добывается опиумъ, пшеница, ячмень, овесъ, кукуруза, конопля, табакъ и гаолянъ. Изъ огородныхъ овощей разводятся главнымъ образомъ: лукъ, чеснокъ, перецъ, капуста и картофель.

6. Ф а у н а.

Подобно тому какъ флора разсматриваемой страны представляетъ смѣсь растительныхъ формъ юга съ формами сѣвера, или восточныхъ формъ съ западными, такъ и среди фауны замѣтно совершенно такое же столкновеніе животныхъ породъ самыхъ разнообразныхъ широтъ.

Рядомъ съ представителемъ крайняго сѣвера—соболемъ встрѣчается здѣсь величайшій хищникъ Азіи—бен-

гальскій тигръ, или вмѣстѣ со знакомыми европейскими животными: ежомъ и летучей мышью—представителями крайняго запада, встрѣчаются животныя въ родѣ японскаго крота или енотовидной собаки. Почти повсемѣстно въ Маньчжуріи встрѣчаются: волки, медвѣди, лисицы, бѣлки, зайцы, лоси, косули, много дикихъ кабановъ. Въ Гиринской провинціи водится соболь, который вмѣстѣ съ травой улой и корнемъ жень-шень составляетъ «три драгоценности Маньчжуріи».

Нѣкоторые изъ животныхъ, какъ, на примѣръ, лось, изюбрь и тигръ, имѣютъ громадное промысловое значеніе. Лоси и изюбри водятся, главнымъ образомъ, въ сѣверной и сѣверо-восточной части страны. Оба эти животныя любятъ жить въ мѣстахъ, густо заросшихъ лѣсомъ, преимущественно въ пустынныхъ долинахъ, гдѣ они бродятъ чаще въ одиночку, или небольшими стадами въ 3—6 головъ. Оба эти оленя доставляютъ значительный доходъ населенію, которое охотится за ними, главнымъ образомъ, лѣтомъ въ надеждѣ убить самца, у котораго еще цѣлы и не успѣли окостенѣть рога.

Такіе, еще богатые кровеносными сосудами, рога называются у русскихъ пантами и цѣнятся чрезвычайно дорого; они играютъ большую роль въ китайской медицинѣ, какъ средство, восстанавливающее здоровье послѣ трудныхъ болѣзней. Пара хорошихъ роговъ отъ южной породы оленя стоитъ нѣсколько сотъ рублей.

Тигръ принадлежитъ къ самымъ свирѣпымъ и страшнымъ хищникамъ страны. Избирая своимъ мѣстопробываніемъ безлюдныя низины, поросшія лѣсомъ или густой травой вдоль береговъ рѣкъ и ручьевъ, онъ скитается въ одиночку, охотясь за кабанамъ, косулями и другими животными, рискуя только зимой подходить къ поселеніямъ человѣка. Косуля составляетъ его любимое блюдо и по своей беззащитности чаще другихъ

Это была демоверсия книги - Петелин И.И. Краткий курс по востоковедению

С полной версией книги, Вы можете ознакомиться в нашей библиотеке по адресу: Забайкальский край, г. Чита, ул. Ангарская, д. 34